Рис. 59. Объект: «Разработка документации по планировке территории и обоснованию инвестиций по объекту: «Строительство путепровода в створе улицы Промышленной и переулка Хрустального с подходами» в г. Ульяновск. Вид с С на разбивку шурфа 3.

Рис. 60. Объект: «Разработка документации по планировке территории и обоснованию инвестиций по объекту: «Строительство путепровода в створе улицы Промышленной и переулка Хрустального с подходами» в г. Ульяновск. Вид с С на стенку шурфа 3.

Рис. 61. Объект: «Разработка документации по планировке территории и обоснованию инвестиций по объекту: «Строительство путепровода в створе улицы Промышленной и переулка Хрустального с подходами» в г. Ульяновск. Общий вид с С на шурф 3.

Рис. 62. Объект: «Разработка документации по планировке территории и обоснованию инвестиций по объекту: «Строительство путепровода в створе улицы Промышленной и переулка Хрустального с подходами» в г. Ульяновск. Вид с С на рекультивацию шурфа 3.

Рис. 63. Объект: «Разработка документации по планировке территории и обоснованию инвестиций по объекту: «Строительство путепровода в створе улицы Промышленной и переулка Хрустального с подходами» в г. Ульяновск. Вид с С на разбивку шурфа 4.

Рис. 64. Объект: «Разработка документации по планировке территории и обоснованию инвестиций по объекту: «Строительство путепровода в створе улицы Промышленной и переулка Хрустального с подходами» в г. Ульяновск. Вид с С на стенку шурфа 4.

Рис. 65. Объект: «Разработка документации по планировке территории и обоснованию инвестиций по объекту: «Строительство путепровода в створе улицы Промышленной и переулка Хрустального с подходами» в г. Ульяновск. Общий вид с С на шурф 4.

Рис. 66. Объект: «Разработка документации по планировке территории и обоснованию инвестиций по объекту: «Строительство путепровода в створе улицы Промышленной и переулка Хрустального с подходами» в г. Ульяновск. Вид с С на рекультивацию шурфа 4.

Рис. 67. Объект: «Разработка документации по планировке территории и обоснованию инвестиций по объекту: «Строительство путепровода в створе улицы Промышленной и переулка Хрустального с подходами» в г. Ульяновск. Вид с З на разбивку шурфа 5.

Рис. 68. Объект: «Разработка документации по планировке территории и обоснованию инвестиций по объекту: «Строительство путепровода в створе улицы Промышленной и переулка Хрустального с подходами» в г. Ульяновск. Вид с В на разбивку шурфа 5.

Рис. 69. Объект: «Разработка документации по планировке территории и обоснованию инвестиций по объекту: «Строительство путепровода в створе улицы Промышленной и переулка Хрустального с подходами» в г. Ульяновск. Вид с З на стенку шурфа 5.

Рис. 70. Объект: «Разработка документации по планировке территории и обоснованию инвестиций по объекту: «Строительство путепровода в створе улицы Промышленной и переулка Хрустального с подходами» в г. Ульяновск. Общий вид с В на шурф 5.

Рис. 71. Объект: «Разработка документации по планировке территории и обоснованию инвестиций по объекту: «Строительство путепровода в створе улицы Промышленной и переулка Хрустального с подходами» в г. Ульяновск. Вид с В на рекультивацию шурфа 5.

Рис. 72. Объект: «Разработка документации по планировке территории и обоснованию инвестиций по объекту: «Строительство путепровода в створе улицы Промышленной и переулка Хрустального с подходами» в г. Ульяновск. Вид с В на разбивку шурфа 6.

Рис. 73. Объект: «Разработка документации по планировке территории и обоснованию инвестиций по объекту: «Строительство путепровода в створе улицы Промышленной и переулка Хрустального с подходами» в г. Ульяновск. Вид с З на разбивку шурфа 6.

Рис. 74. Объект: «Разработка документации по планировке территории и обоснованию инвестиций по объекту: «Строительство путепровода в створе улицы Промышленной и переулка Хрустального с подходами» в г. Ульяновск. Вид с В на стенку шурфа 6.

Рис. 75. Объект: «Разработка документации по планировке территории и обоснованию инвестиций по объекту: «Строительство путепровода в створе улицы Промышленной и переулка Хрустального с подходами» в г. Ульяновск. Общий вид с З на шурф 6.



Рис. 76. Объект: «Разработка документации по планировке территории и обоснованию инвестиций по объекту: «Строительство путепровода в створе улицы Промышленной и переулка Хрустального с подходами» в г. Ульяновск. Вид с З на рекультивацию шурфа 6.

Рис. 77. Объект: «Разработка документации по планировке территории и обоснованию инвестиций по объекту: «Строительство путепровода в створе улицы Промышленной и переулка Хрустального с подходами» в г. Ульяновск. Вид с Ю на разбивку шурфа 7.

Рис. 78. Объект: «Разработка документации по планировке территории и обоснованию инвестиций по объекту: «Строительство путепровода в створе улицы Промышленной и переулка Хрустального с подходами» в г. Ульяновск. Вид с Ю на стенку шурфа 7.

Рис. 79. Объект: «Разработка документации по планировке территории и обоснованию инвестиций по объекту: «Строительство путепровода в створе улицы Промышленной и переулка Хрустального с подходами» в г. Ульяновск. Общий вид с Ю на шурф 7.

Рис. 80. Объект: «Разработка документации по планировке территории и обоснованию инвестиций по объекту: «Строительство путепровода в створе улицы Промышленной и переулка Хрустального с подходами» в г. Ульяновск. Вид с Ю на рекультивацию шурфа 7.

Рис. 81. Объект: «Разработка документации по планировке территории и обоснованию инвестиций по объекту: «Строительство путепровода в створе улицы Промышленной и переулка Хрустального с подходами» в г. Ульяновск. Вид с Ю на разбивку шурфа 8.

Рис. 82. Объект: «Разработка документации по планировке территории и обоснованию инвестиций по объекту: «Строительство путепровода в створе улицы Промышленной и переулка Хрустального с подходами» в г. Ульяновск. Вид с Ю на стенку шурфа 8.

Рис. 83. Объект: «Разработка документации по планировке территории и обоснованию инвестиций по объекту: «Строительство путепровода в створе улицы Промышленной и переулка Хрустального с подходами» в г. Ульяновск. Общий вид с Ю на шурф 8.

Рис. 84. Объект: «Разработка документации по планировке территории и обоснованию инвестиций по объекту: «Строительство путепровода в створе улицы Промышленной и переулка Хрустального с подходами» в г. Ульяновск. Вид с Ю на рекультивацию шурфа 8.

Рис. 85. Объект: «Разработка документации по планировке территории и обоснованию инвестиций по объекту: «Строительство путепровода в створе улицы Промышленной и переулка Хрустального с подходами» в г. Ульяновск. Вид с В на разбивку шурфа 9.

Рис. 86. Объект: «Разработка документации по планировке территории и обоснованию инвестиций по объекту: «Строительство путепровода в створе улицы Промышленной и переулка Хрустального с подходами» в г. Ульяновск. Вид с В на стенку шурфа 9.

Рис. 87. Объект: «Разработка документации по планировке территории и обоснованию инвестиций по объекту: «Строительство путепровода в створе улицы Промышленной и переулка Хрустального с подходами» в г. Ульяновск. Общий вид с В на шурф 9.

Рис. 88. Объект: «Разработка документации по планировке территории и обоснованию инвестиций по объекту: «Строительство путепровода в створе улицы Промышленной и переулка Хрустального с подходами» в г. Ульяновск. Вид с В на рекультивацию шурфа 9.

Рис. 89. Объект: «Разработка документации по планировке территории и обоснованию инвестиций по объекту: «Строительство путепровода в створе улицы Промышленной и переулка Хрустального с подходами» в г. Ульяновск. Вид с Ю на разбивку шурфа 10.

Рис. 90. Объект: «Разработка документации по планировке территории и обоснованию инвестиций по объекту: «Строительство путепровода в створе улицы Промышленной и переулка Хрустального с подходами» в г. Ульяновск. Вид с Ю на стенку шурфа 10.

Рис. 91. Объект: «Разработка документации по планировке территории и обоснованию инвестиций по объекту: «Строительство путепровода в створе улицы Промышленной и переулка Хрустального с подходами» в г. Ульяновск. Общий вид с Ю на шурф 10.

Рис. 92. Объект: «Разработка документации по планировке территории и обоснованию инвестиций по объекту: «Строительство путепровода в створе улицы Промышленной и переулка Хрустального с подходами» в г. Ульяновск. Вид с Ю на рекультивацию шурфа 10.

Рис. 93. Объект: «Разработка документации по планировке территории и обоснованию инвестиций по объекту: «Строительство путепровода в створе улицы Промышленной и переулка Хрустального с подходами» в г. Ульяновск. Вид с Ю на разбивку шурфа 11.

Рис. 94. Объект: «Разработка документации по планировке территории и обоснованию инвестиций по объекту: «Строительство путепровода в створе улицы Промышленной и переулка Хрустального с подходами» в г. Ульяновск. Вид с Ю на стенку шурфа 11.

Рис. 95. Объект: «Разработка документации по планировке территории и обоснованию инвестиций по объекту: «Строительство путепровода в створе улицы Промышленной и переулка Хрустального с подходами» в г. Ульяновск. Общий вид с Ю на шурф 11.

Рис. 96. Объект: «Разработка документации по планировке территории и обоснованию инвестиций по объекту: «Строительство путепровода в створе улицы Промышленной и переулка Хрустального с подходами» в г. Ульяновск. Вид с Ю на рекультивацию шурфа 11.

Рис. 97. Объект: «Разработка документации по планировке территории и обоснованию инвестиций по объекту: «Строительство путепровода в створе улицы Промышленной и переулка Хрустального с подходами» в г. Ульяновск. Вид с Ю на разбивку шурфа 12.

Рис. 98. Объект: «Разработка документации по планировке территории и обоснованию инвестиций по объекту: «Строительство путепровода в створе улицы Промышленной и переулка Хрустального с подходами» в г. Ульяновск. Вид с Ю на стенку шурфа 12.

Рис. 99. Объект: «Разработка документации по планировке территории и обоснованию инвестиций по объекту: «Строительство путепровода в створе улицы Промышленной и переулка Хрустального с подходами» в г. Ульяновск. Общий вид с Ю на шурф 12.

Рис. 100. Объект: «Разработка документации по планировке территории и обоснованию инвестиций по объекту: «Строительство путепровода в створе улицы Промышленной и переулка Хрустального с подходами» в г. Ульяновск. Вид с Ю на рекультивацию шурфа 12.

Рис. 101. Объект: «Разработка документации по планировке территории и обоснованию инвестиций по объекту: «Строительство путепровода в створе улицы Промышленной и переулка Хрустального с подходами» в г. Ульяновск. Вид с Ю на разбивку шурфа 13.

Рис. 102. Объект: «Разработка документации по планировке территории и обоснованию инвестиций по объекту: «Строительство путепровода в створе улицы Промышленной и переулка Хрустального с подходами» в г. Ульяновск. Вид с Ю на стенку шурфа 13.

Рис. 103. Объект: «Разработка документации по планировке территории и обоснованию инвестиций по объекту: «Строительство путепровода в створе улицы Промышленной и переулка Хрустального с подходами» в г. Ульяновск. Общий вид с Ю на шурф 13.

Рис. 104. Объект: «Разработка документации по планировке территории и обоснованию инвестиций по объекту: «Строительство путепровода в створе улицы Промышленной и переулка Хрустального с подходами» в г. Ульяновск. Вид с Ю на рекультивацию шурфа 13.

Рис. 105. Объект: «Разработка документации по планировке территории и обоснованию инвестиций по объекту: «Строительство путепровода в створе улицы Промышленной и переулка Хрустального с подходами» в г. Ульяновск. Вид с В на разбивку шурфа 14.

Рис. 106. Объект: «Разработка документации по планировке территории и обоснованию инвестиций по объекту: «Строительство путепровода в створе улицы Промышленной и переулка Хрустального с подходами» в г. Ульяновск. Вид с В на стенку шурфа 14.

Рис. 107. Объект: «Разработка документации по планировке территории и обоснованию инвестиций по объекту: «Строительство путепровода в створе улицы Промышленной и переулка Хрустального с подходами» в г. Ульяновск. Общий вид с В на шурф 14.

Рис. 108. Объект: «Разработка документации по планировке территории и обоснованию инвестиций по объекту: «Строительство путепровода в створе улицы Промышленной и переулка Хрустального с подходами» в г. Ульяновск. Вид с В на рекультивацию шурфа 14.

Рис. 109. Объект: «Разработка документации по планировке территории и обоснованию инвестиций по объекту: «Строительство путепровода в створе улицы Промышленной и переулка Хрустального с подходами» в г. Ульяновск. Вид с Ю на разбивку шурфа 15.

Рис. 110. Объект: «Разработка документации по планировке территории и обоснованию инвестиций по объекту: «Строительство путепровода в створе улицы Промышленной и переулка Хрустального с подходами» в г. Ульяновск. Вид с Ю на стенку шурфа 15.

Рис. 180. Объект: «Разработка документации по планировке территории и обоснованию инвестиций по объекту: «Строительство путепровода в створе улицы Промышленной и переулка Хрустального с подходами» в г. Ульяновск. Общий вид с Ю на шурф 32.

Рис. 181. Объект: «Разработка документации по планировке территории и обоснованию инвестиций по объекту: «Строительство путепровода в створе улицы Промышленной и переулка Хрустального с подходами» в г. Ульяновск. Вид с Ю на рекультивацию шурфа 32.

Рис. 182. Объект: «Разработка документации по планировке территории и обоснованию инвестиций по объекту: «Строительство путепровода в створе улицы Промышленной и переулка Хрустального с подходами» в г. Ульяновск. Вид с Ю на разбивку шурфа 33.

Рис. 183. Объект: «Разработка документации по планировке территории и обоснованию инвестиций по объекту: «Строительство путепровода в створе улицы Промышленной и переулка Хрустального с подходами» в г. Ульяновск. Вид с Ю на стенку шурфа 33.

Рис. 184. Объект: «Разработка документации по планировке территории и обоснованию инвестиций по объекту: «Строительство путепровода в створе улицы Промышленной и переулка Хрустального с подходами» в г. Ульяновск. Общий вид с Ю на шурф 33.

Рис. 185. Объект: «Разработка документации по планировке территории и обоснованию инвестиций по объекту: «Строительство путепровода в створе улицы Промышленной и переулка Хрустального с подходами» в г. Ульяновск. Вид с Ю на рекультивацию шурфа 33.

Рис. 186. Объект: «Разработка документации по планировке территории и обоснованию инвестиций по объекту: «Строительство путепровода в створе улицы Промышленной и переулка Хрустального с подходами» в г. Ульяновск. Вид с З на разбивку шурфа 34.

Рис. 187. Объект: «Разработка документации по планировке территории и обоснованию инвестиций по объекту: «Строительство путепровода в створе улицы Промышленной и переулка Хрустального с подходами» в г. Ульяновск. Вид с З на стенку шурфа 34.



Рис. 188. Объект: «Разработка документации по планировке территории и обоснованию инвестиций по объекту: «Строительство путепровода в створе улицы Промышленной и переулка Хрустального с подходами» в г. Ульяновск. Общий вид с З на шурф 34.

Рис. 189. Объект: «Разработка документации по планировке территории и обоснованию инвестиций по объекту: «Строительство путепровода в створе улицы Промышленной и переулка Хрустального с подходами» в г. Ульяновск. Вид с В на рекультивацию шурфа 34.

Рис. 190. Объект: «Разработка документации по планировке территории и обоснованию инвестиций по объекту: «Строительство путепровода в створе улицы Промышленной и переулка Хрустального с подходами» в г. Ульяновск. Вид с С на разбивку шурфа 35.

Рис. 191. Объект: «Разработка документации по планировке территории и обоснованию инвестиций по объекту: «Строительство путепровода в створе улицы Промышленной и переулка Хрустального с подходами» в г. Ульяновск. Вид с С на стенку шурфа 35.

Рис. 192. Объект: «Разработка документации по планировке территории и обоснованию инвестиций по объекту: «Строительство путепровода в створе улицы Промышленной и переулка Хрустального с подходами» в г. Ульяновск. Общий вид с С на шурф 35.

Рис. 193. Объект: «Разработка документации по планировке территории и обоснованию инвестиций по объекту: «Строительство путепровода в створе улицы Промышленной и переулка Хрустального с подходами» в г. Ульяновск. Вид с С на рекультивацию шурфа 35.

Рис. 194. Объект: «Разработка документации по планировке территории и обоснованию инвестиций по объекту: «Строительство путепровода в створе улицы Промышленной и переулка Хрустального с подходами» в г. Ульяновск. Вид с З на разбивку шурфа 36.



Рис. 195. Объект: «Разработка документации по планировке территории и обоснованию инвестиций по объекту: «Строительство путепровода в створе улицы Промышленной и переулка Хрустального с подходами» в г. Ульяновск. Вид с З на стенку шурфа 36.

Рис. 196. Объект: «Разработка документации по планировке территории и обоснованию инвестиций по объекту: «Строительство путепровода в створе улицы Промышленной и переулка Хрустального с подходами» в г. Ульяновск. Общий вид с З на шурф 36.

Рис. 197. Объект: «Разработка документации по планировке территории и обоснованию инвестиций по объекту: «Строительство путепровода в створе улицы Промышленной и переулка Хрустального с подходами» в г. Ульяновск. Вид с З на рекультивацию шурфа 36.

Рис. 198. Объект: «Разработка документации по планировке территории и обоснованию инвестиций по объекту: «Строительство путепровода в створе улицы Промышленной и переулка Хрустального с подходами» в г. Ульяновск. Вид с С на разбивку шурфа 37.

Рис. 199. Объект: «Разработка документации по планировке территории и обоснованию инвестиций по объекту: «Строительство путепровода в створе улицы Промышленной и переулка Хрустального с подходами» в г. Ульяновск. Вид с С на стенку шурфа 37.

Рис. 200. Объект: «Разработка документации по планировке территории и обоснованию инвестиций по объекту: «Строительство путепровода в створе улицы Промышленной и переулка Хрустального с подходами» в г. Ульяновск. Общий вид с С на шурф 37.

Рис. 201. Объект: «Разработка документации по планировке территории и обоснованию инвестиций по объекту: «Строительство путепровода в створе улицы Промышленной и переулка Хрустального с подходами» в г. Ульяновск. Вид с С на рекультивацию шурфа 37.

Рис. 202. Объект: «Разработка документации по планировке территории и обоснованию инвестиций по объекту: «Строительство путепровода в створе улицы Промышленной и переулка Хрустального с подходами» в г. Ульяновск. Вид с З на разбивку шурфа 38.

Рис. 203. Объект: «Разработка документации по планировке территории и обоснованию инвестиций по объекту: «Строительство путепровода в створе улицы Промышленной и переулка Хрустального с подходами» в г. Ульяновск. Вид с З на стенку шурфа 38.

Рис. 204. Объект: «Разработка документации по планировке территории и обоснованию инвестиций по объекту: «Строительство путепровода в створе улицы Промышленной и переулка Хрустального с подходами» в г. Ульяновск. Общий вид с З на шурф 38.

Рис. 205. Объект: «Разработка документации по планировке территории и обоснованию инвестиций по объекту: «Строительство путепровода в створе улицы Промышленной и переулка Хрустального с подходами» в г. Ульяновск. Вид с З на рекультивацию шурфа 38.

Рис. 206. Объект: «Разработка документации по планировке территории и обоснованию инвестиций по объекту: «Строительство путепровода в створе улицы Промышленной и переулка Хрустального с подходами» в г. Ульяновск. Вид с З на разбивку шурфа 39.

Рис. 207. Объект: «Разработка документации по планировке территории и обоснованию инвестиций по объекту: «Строительство путепровода в створе улицы Промышленной и переулка Хрустального с подходами» в г. Ульяновск. Вид с З на стенку шурфа 39.

Рис. 208. Объект: «Разработка документации по планировке территории и обоснованию инвестиций по объекту: «Строительство путепровода в створе улицы Промышленной и переулка Хрустального с подходами» в г. Ульяновск. Общий вид с З на шурф 39.

Рис. 209. Объект: «Разработка документации по планировке территории и обоснованию инвестиций по объекту: «Строительство путепровода в створе улицы Промышленной и переулка Хрустального с подходами» в г. Ульяновск. Вид с З на рекультивацию шурфа 39.

Рис. 210. Объект: «Разработка документации по планировке территории и обоснованию инвестиций по объекту: «Строительство путепровода в створе улицы Промышленной и переулка Хрустального с подходами» в г. Ульяновск. Вид с С на разбивку шурфа 40.

Рис. 211. Объект: «Разработка документации по планировке территории и обоснованию инвестиций по объекту: «Строительство путепровода в створе улицы Промышленной и переулка Хрустального с подходами» в г. Ульяновск. Вид с С на стенку шурфа 40.

Рис. 212. Объект: «Разработка документации по планировке территории и обоснованию инвестиций по объекту: «Строительство путепровода в створе улицы Промышленной и переулка Хрустального с подходами» в г. Ульяновск. Общий вид с С на шурф 40.

Рис. 213. Объект: «Разработка документации по планировке территории и обоснованию инвестиций по объекту: «Строительство путепровода в створе улицы Промышленной и переулка Хрустального с подходами» в г. Ульяновск. Вид с С на рекультивацию шурфа 40.

Рис. 214. Объект: «Разработка документации по планировке территории и обоснованию инвестиций по объекту: «Строительство путепровода в створе улицы Промышленной и переулка Хрустального с подходами» в г. Ульяновск. Вид с В на разбивку шурфа 41.

Рис. 215. Объект: «Разработка документации по планировке территории и обоснованию инвестиций по объекту: «Строительство путепровода в створе улицы Промышленной и переулка Хрустального с подходами» в г. Ульяновск. Вид с В на стенку шурфа 41.

Рис. 216. Объект: «Разработка документации по планировке территории и обоснованию инвестиций по объекту: «Строительство путепровода в створе улицы Промышленной и переулка Хрустального с подходами» в г. Ульяновск. Общий вид с В на шурф 41.

Рис. 217. Объект: «Разработка документации по планировке территории и обоснованию инвестиций по объекту: «Строительство путепровода в створе улицы Промышленной и переулка Хрустального с подходами» в г. Ульяновск. Вид с В на рекультивацию шурфа 41.

Рис. 218. Объект: «Разработка документации по планировке территории и обоснованию инвестиций по объекту: «Строительство путепровода в створе улицы Промышленной и переулка Хрустального с подходами» в г. Ульяновск. Вид с В на разбивку шурфа 42.

Рис. 219. Объект: «Разработка документации по планировке территории и обоснованию инвестиций по объекту: «Строительство путепровода в створе улицы Промышленной и переулка Хрустального с подходами» в г. Ульяновск. Вид с В на стенку шурфа 42.

Рис. 220. Объект: «Разработка документации по планировке территории и обоснованию инвестиций по объекту: «Строительство путепровода в створе улицы Промышленной и переулка Хрустального с подходами» в г. Ульяновск. Общий вид с В на шурф 42.

Рис. 221. Объект: «Разработка документации по планировке территории и обоснованию инвестиций по объекту: «Строительство путепровода в створе улицы Промышленной и переулка Хрустального с подходами» в г. Ульяновск. Вид с С на разбивку шурфа 43.



Рис. 222. Объект: «Разработка документации по планировке территории и обоснованию инвестиций по объекту: «Строительство путепровода в створе улицы Промышленной и переулка Хрустального с подходами» в г. Ульяновск. Вид с С на стенку шурфа 43.

Рис. 223. Объект: «Разработка документации по планировке территории и обоснованию инвестиций по объекту: «Строительство путепровода в створе улицы Промышленной и переулка Хрустального с подходами» в г. Ульяновск. Общий вид с С на шурф 43.

Рис. 224. Объект: «Разработка документации по планировке территории и обоснованию инвестиций по объекту: «Строительство путепровода в створе улицы Промышленной и переулка Хрустального с подходами» в г. Ульяновск. Вид с С на рекультивацию шурфа 43.

Рис. 225. Объект: «Разработка документации по планировке территории и обоснованию инвестиций по объекту: «Строительство путепровода в створе улицы Промышленной и переулка Хрустального с подходами» в г. Ульяновск. Вид с В на разбивку шурфа 44.



Рис. 226. Объект: «Разработка документации по планировке территории и обоснованию инвестиций по объекту: «Строительство путепровода в створе улицы Промышленной и переулка Хрустального с подходами» в г. Ульяновск. Вид с В на стенку шурфа 44.

Рис. 227. Объект: «Разработка документации по планировке территории и обоснованию инвестиций по объекту: «Строительство путепровода в створе улицы Промышленной и переулка Хрустального с подходами» в г. Ульяновск. Общий вид с В на шурф 44.

Рис. 228. Объект: «Разработка документации по планировке территории и обоснованию инвестиций по объекту: «Строительство путепровода в створе улицы Промышленной и переулка Хрустального с подходами» в г. Ульяновск. Вид с В на рекультивацию шурфа 44.

Рис. 229. Объект: «Разработка документации по планировке территории и обоснованию инвестиций по объекту: «Строительство путепровода в створе улицы Промышленной и переулка Хрустального с подходами» в г. Ульяновск. Вид с Ю на разбивку шурфа 45.

Рис. 230. Объект: «Разработка документации по планировке территории и обоснованию инвестиций по объекту: «Строительство путепровода в створе улицы Промышленной и переулка Хрустального с подходами» в г. Ульяновск. Вид с Ю на стенку шурфа 45.

Рис. 231. Объект: «Разработка документации по планировке территории и обоснованию инвестиций по объекту: «Строительство путепровода в створе улицы Промышленной и переулка Хрустального с подходами» в г. Ульяновск. Общий вид с Ю на шурф 45.

Рис. 232. Объект: «Разработка документации по планировке территории и обоснованию инвестиций по объекту: «Строительство путепровода в створе улицы Промышленной и переулка Хрустального с подходами» в г. Ульяновск. Вид с Ю на рекультивацию шурфа 45.

Рис. 233. Объект: «Разработка документации по планировке территории и обоснованию инвестиций по объекту: «Строительство путепровода в створе улицы Промышленной и переулка Хрустального с подходами» в г. Ульяновск. Вид с С на разбивку шурфа 46.



Рис. 234. Объект: «Разработка документации по планировке территории и обоснованию инвестиций по объекту: «Строительство путепровода в створе улицы Промышленной и переулка Хрустального с подходами» в г. Ульяновск. Вид с С на стенку шурфа 46.

Рис. 235. Объект: «Разработка документации по планировке территории и обоснованию инвестиций по объекту: «Строительство путепровода в створе улицы Промышленной и переулка Хрустального с подходами» в г. Ульяновск. Общий вид с С на шурф 46.

Рис. 236. Объект: «Разработка документации по планировке территории и обоснованию инвестиций по объекту: «Строительство путепровода в створе улицы Промышленной и переулка Хрустального с подходами» в г. Ульяновск. Вид с С на рекультивацию шурфа 46.

Рис. 237. Объект: «Разработка документации по планировке территории и обоснованию инвестиций по объекту: «Строительство путепровода в створе улицы Промышленной и переулка Хрустального с подходами» в г. Ульяновск. Вид с Ю на разбивку шурфа 47.

Рис. 238. Объект: «Разработка документации по планировке территории и обоснованию инвестиций по объекту: «Строительство путепровода в створе улицы Промышленной и переулка Хрустального с подходами» в г. Ульяновск. Вид с Ю на стенку шурфа 47.

Рис. 239. Объект: «Разработка документации по планировке территории и обоснованию инвестиций по объекту: «Строительство путепровода в створе улицы Промышленной и переулка Хрустального с подходами» в г. Ульяновск. Общий вид с Ю на шурф 47.

Рис. 240. Объект: «Разработка документации по планировке территории и обоснованию инвестиций по объекту: «Строительство путепровода в створе улицы Промышленной и переулка Хрустального с подходами» в г. Ульяновск. Вид с Ю на рекультивацию шурфа 47.

Рис. 241. Объект: «Разработка документации по планировке территории и обоснованию инвестиций по объекту: «Строительство путепровода в створе улицы Промышленной и переулка Хрустального с подходами» в г. Ульяновск. Вид с Ю на разбивку шурфа 48.

Рис. 242. Объект: «Разработка документации по планировке территории и обоснованию инвестиций по объекту: «Строительство путепровода в створе улицы Промышленной и переулка Хрустального с подходами» в г. Ульяновск. Вид с Ю на стенку шурфа 48.

Рис. 243. Объект: «Разработка документации по планировке территории и обоснованию инвестиций по объекту: «Строительство путепровода в створе улицы Промышленной и переулка Хрустального с подходами» в г. Ульяновск. Общий вид с Ю на шурф 48.

Рис. 244. Объект: «Разработка документации по планировке территории и обоснованию инвестиций по объекту: «Строительство путепровода в створе улицы Промышленной и переулка Хрустального с подходами» в г. Ульяновск. Вид с Ю на рекультивацию шурфа 48.

Рис. 245. Объект: «Разработка документации по планировке территории и обоснованию инвестиций по объекту: «Строительство путепровода в створе улицы Промышленной и переулка Хрустального с подходами» в г. Ульяновск. Вид с Ю на разбивку шурфа 49.

Рис. 246. Объект: «Разработка документации по планировке территории и обоснованию инвестиций по объекту: «Строительство путепровода в створе улицы Промышленной и переулка Хрустального с подходами» в г. Ульяновск. Вид с Ю на стенку шурфа 49.

Рис. 247. Объект: «Разработка документации по планировке территории и обоснованию инвестиций по объекту: «Строительство путепровода в створе улицы Промышленной и переулка Хрустального с подходами» в г. Ульяновск. Общий вид с Ю на шурф 49.

Рис. 248. Объект: «Разработка документации по планировке территории и обоснованию инвестиций по объекту: «Строительство путепровода в створе улицы Промышленной и переулка Хрустального с подходами» в г. Ульяновск. Вид с Ю на рекультивацию шурфа 49.

Рис. 249. Объект: «Разработка документации по планировке территории и обоснованию инвестиций по объекту: «Строительство путепровода в створе улицы Промышленной и переулка Хрустального с подходами» в г. Ульяновск. Вид с В на разбивку урфа 50.

Рис. 250. Объект: «Разработка документации по планировке территории и обоснованию инвестиций по объекту: «Строительство путепровода в створе улицы Промышленной и переулка Хрустального с подходами» в г. Ульяновск. Вид с В на стенку шурфа 50.

Рис. 251. Объект: «Разработка документации по планировке территории и обоснованию инвестиций по объекту: «Строительство путепровода в створе улицы Промышленной и переулка Хрустального с подходами» в г. Ульяновск. Общий вид с В на шурф 50.

Рис. 252. Объект: «Разработка документации по планировке территории и обоснованию инвестиций по объекту: «Строительство путепровода в створе улицы Промышленной и переулка Хрустального с подходами» в г. Ульяновск. Вид с В на рекультивацию шурфа 50.

Рис. 253. Объект: «Разработка документации по планировке территории и обоснованию инвестиций по объекту: «Строительство путепровода в створе улицы Промышленной и переулка Хрустального с подходами» в г. Ульяновск. Вид с В на разбивку урфа 51.

Рис. 254. Объект: «Разработка документации по планировке территории и обоснованию инвестиций по объекту: «Строительство путепровода в створе улицы Промышленной и переулка Хрустального с подходами» в г. Ульяновск. Вид с В на стенку шурфа 51.

Рис. 255. Объект: «Разработка документации по планировке территории и обоснованию инвестиций по объекту: «Строительство путепровода в створе улицы Промышленной и переулка Хрустального с подходами» в г. Ульяновск. Общий вид с В на шурф 51.

Рис. 256. Объект: «Разработка документации по планировке территории и обоснованию инвестиций по объекту: «Строительство путепровода в створе улицы Промышленной и переулка Хрустального с подходами» в г. Ульяновск. Вид с В на рекультивацию шурфа 51.

Рис. 257. Объект: «Разработка документации по планировке территории и обоснованию инвестиций по объекту: «Строительство путепровода в створе улицы Промышленной и переулка Хрустального с подходами» в г. Ульяновск. Вид с В на разбивку урфа 52.

Рис. 258. Объект: «Разработка документации по планировке территории и обоснованию инвестиций по объекту: «Строительство путепровода в створе улицы Промышленной и переулка Хрустального с подходами» в г. Ульяновск. Вид с В на стенку шурфа 52.

Рис. 259. Объект: «Разработка документации по планировке территории и обоснованию инвестиций по объекту: «Строительство путепровода в створе улицы Промышленной и переулка Хрустального с подходами» в г. Ульяновск. Общий вид с В на шурф 52.

Рис. 260. Объект: «Разработка документации по планировке территории и обоснованию инвестиций по объекту: «Строительство путепровода в створе улицы Промышленной и переулка Хрустального с подходами» в г. Ульяновск. Вид с В на рекультивацию шурфа 52.

Рис. 261. Объект: «Разработка документации по планировке территории и обоснованию инвестиций по объекту: «Строительство путепровода в створе улицы Промышленной и переулка Хрустального с подходами» в г. Ульяновск. Вид с З на разбивку шурфа 53.

Рис. 262. Объект: «Разработка документации по планировке территории и обоснованию инвестиций по объекту: «Строительство путепровода в створе улицы Промышленной и переулка Хрустального с подходами» в г. Ульяновск. Вид с З на стенку шурфа 53.

Рис. 263. Объект: «Разработка документации по планировке территории и обоснованию инвестиций по объекту: «Строительство путепровода в створе улицы Промышленной и переулка Хрустального с подходами» в г. Ульяновск. Общий вид с З на шурф 53.

Рис. 264. Объект: «Разработка документации по планировке территории и обоснованию инвестиций по объекту: «Строительство путепровода в створе улицы Промышленной и переулка Хрустального с подходами» в г. Ульяновск. Вид с З на рекультивацию шурфа 53.

Рис. 265. Объект: «Разработка документации по планировке территории и обоснованию инвестиций по объекту: «Строительство путепровода в створе улицы Промышленной и переулка Хрустального с подходами» в г. Ульяновск. Вид с З на разбивку шурфа 54.

Рис. 266. Объект: «Разработка документации по планировке территории и обоснованию инвестиций по объекту: «Строительство путепровода в створе улицы Промышленной и переулка Хрустального с подходами» в г. Ульяновск. Вид с З на стенку шурфа 54.

Рис. 267. Объект: «Разработка документации по планировке территории и обоснованию инвестиций по объекту: «Строительство путепровода в створе улицы Промышленной и переулка Хрустального с подходами» в г. Ульяновск. Общий вид с З на шурф 54.

Рис. 268. Объект: «Разработка документации по планировке территории и обоснованию инвестиций по объекту: «Строительство путепровода в створе улицы Промышленной и переулка Хрустального с подходами» в г. Ульяновск. Вид с З на рекультивацию шурфа 54.

Рис. 269. Объект: «Разработка документации по планировке территории и обоснованию инвестиций по объекту: «Строительство путепровода в створе улицы Промышленной и переулка Хрустального с подходами» в г. Ульяновск. Вид с З на разбивку шурфа 55.

Рис. 270. Объект: «Разработка документации по планировке территории и обоснованию инвестиций по объекту: «Строительство путепровода в створе улицы Промышленной и переулка Хрустального с подходами» в г. Ульяновск. Вид с З на стенку шурфа 55.

Рис. 271. Объект: «Разработка документации по планировке территории и обоснованию инвестиций по объекту: «Строительство путепровода в створе улицы Промышленной и переулка Хрустального с подходами» в г. Ульяновск. Общий вид с З на шурф 55.

Рис. 272. Объект: «Разработка документации по планировке территории и обоснованию инвестиций по объекту: «Строительство путепровода в створе улицы Промышленной и переулка Хрустального с подходами» в г. Ульяновск. Вид с З на рекультивацию шурфа 55.

Рис. 273. Объект: «Разработка документации по планировке территории и обоснованию инвестиций по объекту: «Строительство путепровода в створе улицы Промышленной и переулка Хрустального с подходами» в г. Ульяновск. Вид с З на разбивку шурфа 56.

Рис. 274. Объект: «Разработка документации по планировке территории и обоснованию инвестиций по объекту: «Строительство путепровода в створе улицы Промышленной и переулка Хрустального с подходами» в г. Ульяновск. Вид с З на стенку шурфа 56.

Рис. 275. Объект: «Разработка документации по планировке территории и обоснованию инвестиций по объекту: «Строительство путепровода в створе улицы Промышленной и переулка Хрустального с подходами» в г. Ульяновск. Общий вид с З на шурф 56.

Рис. 276. Объект: «Разработка документации по планировке территории и обоснованию инвестиций по объекту: «Строительство путепровода в створе улицы Промышленной и переулка Хрустального с подходами» в г. Ульяновск. Вид с З на рекультивацию шурфа 56.

Рис. 277. Объект: «Разработка документации по планировке территории и обоснованию инвестиций по объекту: «Строительство путепровода в створе улицы Промышленной и переулка Хрустального с подходами» в г. Ульяновск. Вид с З на разбивку шурфа 57.



Рис. 278. Объект: «Разработка документации по планировке территории и обоснованию инвестиций по объекту: «Строительство путепровода в створе улицы Промышленной и переулка Хрустального с подходами» в г. Ульяновск. Вид с З на стенку шурфа 57.

Рис. 279. Объект: «Разработка документации по планировке территории и обоснованию инвестиций по объекту: «Строительство путепровода в створе улицы Промышленной и переулка Хрустального с подходами» в г. Ульяновск. Общий вид с З на шурф 57.

Рис. 280. Объект: «Разработка документации по планировке территории и обоснованию инвестиций по объекту: «Строительство путепровода в створе улицы Промышленной и переулка Хрустального с подходами» в г. Ульяновск. Вид с З на рекультивацию шурфа 57.

Министерство культуры Российской Федерации

ОТКРЫТЫЙ ЛИСТ

№ 1138-2023

Настоящий открытый лист выдан.

Вискалиной Елене Евгеньевне

паспорт 7316 № 158535

(серия номер паспорта)

на право проведения археологических полевых работ

в зоне строительства путепровода в створе ул. Промышленной и пер. Хрустального с подходами в г. Ульяновске Ульяновской области.

(место проведения археологических полевых работ)

На основании открытого листа

Вискалина Елена Евгеньевна

(Ф.И.О)

имеет право производить следующие археологические полевые работы:

археологические разведки с осуществлением локальных земляных работ на указанной территории в целях выявления объектов археологического наследия, уточнения сведений о них и планирования мероприятий по обеспечению их сохранности.

Передоверие права на проведение археологических полевых работ по данному открытому листу другому лицу запрещается.

Срок действия открытого листа: с ***17 мая 2023 г.*** по ***31 декабря 2023 г.***

Дата принятия решения о предоставлении открытого листа: ***17 мая 2023 г.***

Первый заместитель Министра (должность) (подпись) **С.Г.Обрывалин** (Ф.И.О.)

Дата ***17 мая 2023 г.*** М.П.

030085